

**ПАСПОРТ ДОСТУПНОСТИ
ОБЪЕКТА СОЦИАЛЬНОЙ ИНФРАСТРУКТУРЫ СВЕРДЛОВСКОЙ ОБЛАСТИ**

N Н-Салда 2

"16" ноября 2023г.

1. Общие сведения об объекте

1.1. Вид (наименование) объекта

Муниципальное бюджетное общеобразовательное учреждение «Средняя общеобразовательная школа № 5»

1.2. Полный почтовый адрес объекта **624740, Свердловская область, г. Нижняя Салда, ул. Карла Либкнехта, д. 79**

1.3. Сведения о размещении объекта:

отдельно стоящее здание **3** этажей, **5508,8** кв. м,

наличие прилегающего земельного участка (да), **18038** кв. м

1.4. Год постройки здания **1983**, последнего капитального ремонта **не было**

1.5. Дата предстоящих плановых ремонтных работ: текущего **ежегодно**, капитального **не установлено**

1.6. Сведения об организации, расположенной на объекте

1.6.1. Название организации (учреждения) (полное юридическое наименование - согласно Уставу, краткое наименование) **Муниципальное бюджетное общеобразовательное учреждение «Средняя общеобразовательная школа № 5»**

1.6.2. Юридический адрес организации (учреждения), телефон, e-mail **624740, Свердловская область, г. Нижняя Салда, ул. Карла Либкнехта, д. 79, тел.: (34345)30560, e-mail: shkola5ns@mail.ru**

1.6.3. Основание для пользования объектом (оперативное управление, аренда, собственность) **оперативное управление**

1.6.4. Форма собственности объекта (государственная (федеральная, региональная), муниципальная, частная): **муниципальная.**

1.6.5. Вышестоящая организация (наименование): **Управление образования городского округа Нижняя Салда.**

1.6.6. Юридический адрес вышестоящей организации, телефон, электронная почта: **624742, Свердловская область, г. Нижняя Салда, ул. Карла Маркса, д. 6, тел.: (34345)31520, e-mail: nsaldaobr@mail.ru.**

2. Характеристика деятельности организации на объекте (по обслуживанию населения)

2.1. Сфера деятельности (социальная защита, занятость, здравоохранение, культура, образование, транспорт, информация и связь, физическая культура и спорт): **образование**

2.2. Категории обслуживаемого населения по возрасту: (дети, взрослые все возрастные категории) **дети**

2.3. Категории обслуживаемых инвалидов (инвалиды, передвигающиеся на креслах-колясках, инвалиды с нарушением опорно-двигательного аппарата, инвалиды с нарушением зрения, инвалиды с нарушением слуха, инвалиды с умственными нарушениями): **передвигающиеся на креслах-колясках, опорно – двигательного аппарата, нарушениями зрения, нарушениями слуха, нарушениями умственного развития.**

2.4. Виды услуг **образовательная деятельность**

2.5. Форма оказания услуг: (на объекте, с длительным пребыванием, с проживанием, на дому, дистанционно) **на объекте**

2.6. Плановая мощность: посещаемость (количество обслуживаемых граждан в день) **441**, вместимость **450**

2.7. Участие в исполнении индивидуальной программы реабилитации инвалида, ребенка-инвалида (да, нет) **да**

3. Состояние доступности объекта и предоставляемых на нем услуг

3.1. Путь следования к объекту пассажирским транспортом (описать маршрут движения с использованием пассажирского транспорта) **маршрутный автобус: площадь Быкова – Больничный городок – площадь Свободы – Училище – Школа 5**, наличие адаптированного пассажирского транспорта к объекту **нет**

3.2. Путь к объекту от ближайшей остановки пассажирского транспорта:

3.2.1. Расстояние до объекта от остановки транспорта **40 метров**

3.2.2. Время движения (пешком) **1-2 минуты**

3.2.3. Наличие выделенного от проезжей части пешеходного пути (да, нет) **да**

3.2.4. Перекрестки (нерегулируемые, регулируемые, регулируемые со звуковой сигнализацией, таймером, нет): **нет**

3.2.5. Информация на пути следования к объекту (акустическая, тактильная, визуальная, нет): **нет**

3.2.6. Перепады высоты на пути (съезды с тротуара): есть, нет (описать) **нет**

Их обустройство для инвалидов на коляске: да, нет (описать) **нет**

3.3. Организация доступности объекта и предоставляемых на нем услуг для инвалидов¹

№ строки	Категория инвалидов (вид нарушения)	Вариант организации доступности объекта и предоставляемых на нем услуг ²
1	Все категории инвалидов и маломобильных групп населения ³	ДУ
2	в том числе инвалиды:	
3	передвигающиеся на креслах-колясках	ДУ
4	с нарушениями опорно-двигательного аппарата	ДУ
5	с нарушениями зрения	ДУ
6	с нарушениями слуха	ДУ
7	с умственными нарушениями	А

¹ С учетом СП 35-101-2001, СП 31-102-99.

² Указывается один из вариантов:

«А» (доступность всех зон и помещений (универсальная);

«Б» (специально выделенные для инвалидов участки и помещения);

«ДУ» (дополнительная помощь сотрудника, услуги на дому, дистанционно);

«Нет» (не организована доступность).

³ Указывается худший из вариантов ответа.

3.4. Состояние доступности основных структурно-функциональных зон

N п/п	Основные структурно-функциональные зоны	Состояние доступности объекта для основных категорий инвалидов ⁴					
		К для передвигающихся на креслах-колясках	О с другими нарушениями опорно-двигательного аппарата	С с нарушениями зрения	Г с нарушениями слуха	У с умственными нарушениями	Для всех категорий маломобильных групп населения ⁵
1	2	3	4	5	6	7	8
1.	Территория, прилегающая к зданию (участок)	ДУ	ДУ	ДУ	ДУ	ДП	ДУ
2.	Вход (входы) в здание	ДУ	ДУ	ДУ	ДУ	ДП	ДУ
3.	Путь (пути) движения внутри здания, включая пути эвакуации	ДУ	ДУ	ДУ	ДУ	ДП	ДУ
4.	Зона целевого назначения здания (целевого посещения объекта)	ДУ	ДУ	ДУ	ДУ	ДП	ДУ
5.	Санитарно-гигиенические помещения	ДУ	ДУ	ДУ	ДУ	ДП	ДУ
6.	Система информации и связи (на всех зонах)	ДУ	ДУ	ДУ	ДУ	ДП	ДУ
7.	Пути движения к объекту (от остановки транспорта)	ДУ	ДУ	ДУ	ДУ	ДП	ДУ
8.	Все зоны и участки ⁵	ДУ	ДУ	ДУ	ДУ	ДП	ДУ

⁴ Указывается:

ДП – доступно полностью (доступность для всех категорий инвалидов и других маломобильных групп населения);

ДЧ – доступно частично (достигаемость мест целевого назначения для отдельных категорий инвалидов);

ДУ – доступно условно (организация помощи сотрудниками организации или иной альтернативной формы обслуживания (на дому, дистанционно, иное));

нет – недоступно (не предназначен для посещения инвалидами и другими маломобильными группами населения).

⁵ Указывается худший из вариантов ответа.

3.5. Итоговое заключение о состоянии доступности объекта и предоставляемых на нем услуг: Данный ОСИ доступен для инвалидов и других МНГ доступно условно (для инвалидов с нарушениями опорно-двигательного аппарата; нарушениями слуха, нарушениями умственного развития). Место для парковки автотранспортных средств инвалидов обозначено специальным знаком. Вход в здание соответствует нормам доступности маломобильных групп населения: оборудован поручнями и пандусом; есть кнопка вызова помощника; первая и последняя ступени на лестнице, а также участки пола на путях движения на расстоянии 0,6 м перед дверными проемами и входами на лестницы и пандусы имеют рифленые поверхности. Санитарно-гигиеническое помещение не оборудовано поручнями, штангой. В здании на первом этаже административные и учебные кабинеты обозначены табличками со шрифтом Брайля.

4. Управленческое решение

4.1. Рекомендации по адаптации основных структурных элементов объекта:

N п/п	Основные структурно-функциональные зоны	Рекомендации по адаптации объекта (вид работы) ⁶			
		не нуждается (доступ обеспечен)	ремонт (текущий, капитальный); оснащение оборудованием	индивидуальное решение с техническими средствами реабилитации	технические решения невозможны - организация альтернативной формы обслуживания
1	2	3	4	5	6
1.	Территория, прилегающая к зданию (участок)		Оборудовать тротуаром и поручнями на пути следования инвалидов		
2.	Вход (входы) в здание	Имеется пандус. Доступ обеспечен.			
3.	Путь (пути) движения внутри здания, включая пути эвакуации	Имеется кнопка вызова. Доступ обеспечен.			
4.	Зона целевого назначения здания (целевого посещения объекта)	В наличии			
5.	Санитарно-		Оборудовать штангами		

	гигиенические помещения		и поручнями		
6.	Система информации и связи (на всех зонах)	В наличии табличка со шрифтом Брайля.		Оборудование электронным тактильно-звуковым информатором, Оборудование системой для передачи аудио информации лицам с нарушением функции слуха	
7.	Пути движения к объекту (от остановки транспорта)	Доступ обеспечен.	Оборудовать тротуаром на пути следования к зданию		
8.	Все зоны и участки				

⁶ Указываются конкретные рекомендации по каждой структурно-функциональной зоне.


4.2. Период проведения работ: в рамках исполнения **Федеральной программы «Доступная среда»**

4.3. Ожидаемый результат (по состоянию доступности объекта) после выполнения работ по адаптации основных структурно-функциональных зон объекта: **Состояние доступности ОСИ изменится с ДУ до ДП-В**

5. Паспорт доступности объекта социальной инфраструктуры и предоставляемых на нем услуг (далее – Паспорт доступности объекта) разработан комиссией по проведению обследования и паспортизации объекта социальной инфраструктуры и предоставляемых на нем услуг (далее – Комиссия):


Председатель Комиссии:

Терехова Римма Викторовна - Начальник
управления образования администрации го
Нижняя Салда


/Терехова Р. В./
(подпись/Ф.И.О.)

Члены Комиссии:

Пепеляева Алена Юрьевна - Председатель
Общественного совета

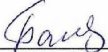

/Пепеляева А. Ю./
(подпись/Ф.И.О.)

Закирова Нина Николаевна - председатель
местного отделения Свердловской областной
общественной организации ветеранов войны,
труда, боевых действий, государственной
службы, пенсионеров городского округа
Салда


/Закирова Н. Н./
(подпись/Ф.И.О.)



Баженова Людмила Георгиевна - Председатель
Верхнесалдинской городской организации
Всероссийского общества инвалидов


/Баженова Л. Г./
(подпись/Ф.И.О.)

6. Копия Паспорта доступности объекта направлена _____
дата)

в _____
(наименование территориального отраслевого исполнительного органа государственной
власти Свердловской области – управления социальной политики Министерства
социальной политики Свердловской области)
для размещения информации о состоянии доступности объекта социальной
инфраструктуры и предоставляемых на нем услуг для инвалидов и других маломобильных
групп населения Свердловской области в автоматизированной информационной системе
«Доступная среда Свердловской области» в информационно-телекоммуникационной сети
«Интернет».